

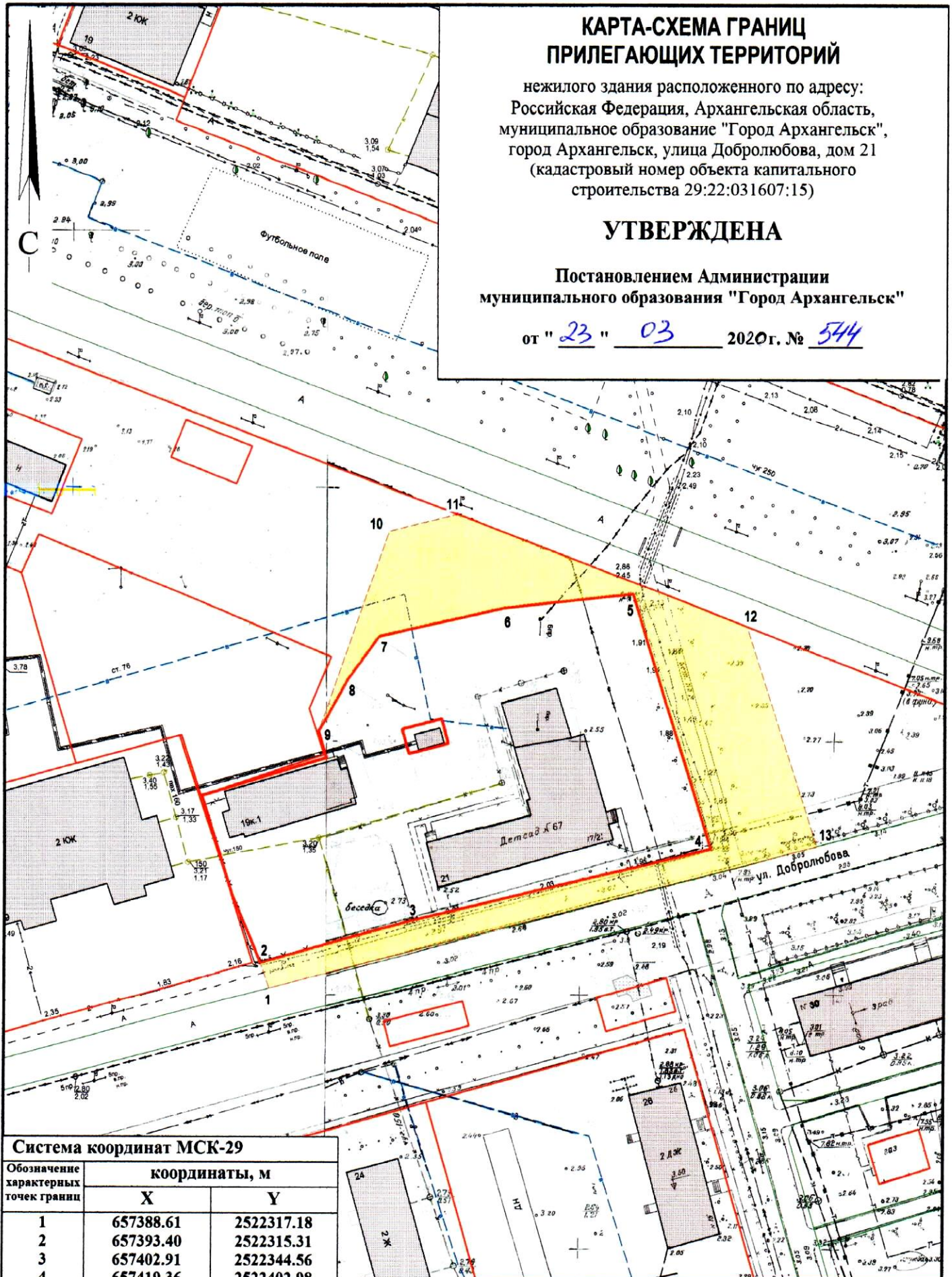
КАРТА-СХЕМА ГРАНИЦ ПРИЛЕГАЮЩИХ ТЕРРИТОРИЙ

нежилого здания расположенного по адресу:
Российская Федерация, Архангельская область,
муниципальное образование "Город Архангельск",
город Архангельск, улица Добролюбова, дом 21
(кадастровый номер объекта капитального
строительства 29:22:031607:15)

УТВЕРЖДЕНА

Постановлением Администрации
муниципального образования "Город Архангельск"



от " 23 " 03 2020г. № 544



Система координат МСК-29

Обозначение характерных точек границ	координаты, м	
	X	Y
1	657388.61	2522317.18
2	657393.40	2522315.31
3	657402.91	2522344.56
4	657419.36	2522402.98
5	657468.90	2522385.66
6	657465.13	2522360.28
7	657458.77	2522336.08
8	657450.02	2522330.17
9	657439.53	2522324.89
10	657479.44	2522337.18
11	657483.28	2522350.46
12	657463.39	2522408.36
13	657420.67	2522423.75

УСЛОВНЫЕ ОБОЗНАЧЕНИЯ:

-  изображение границ земельного участка по улице Добролюбова, дом 21
-  изображение границ прилегающих территорий

Масштаб 1 : 1000